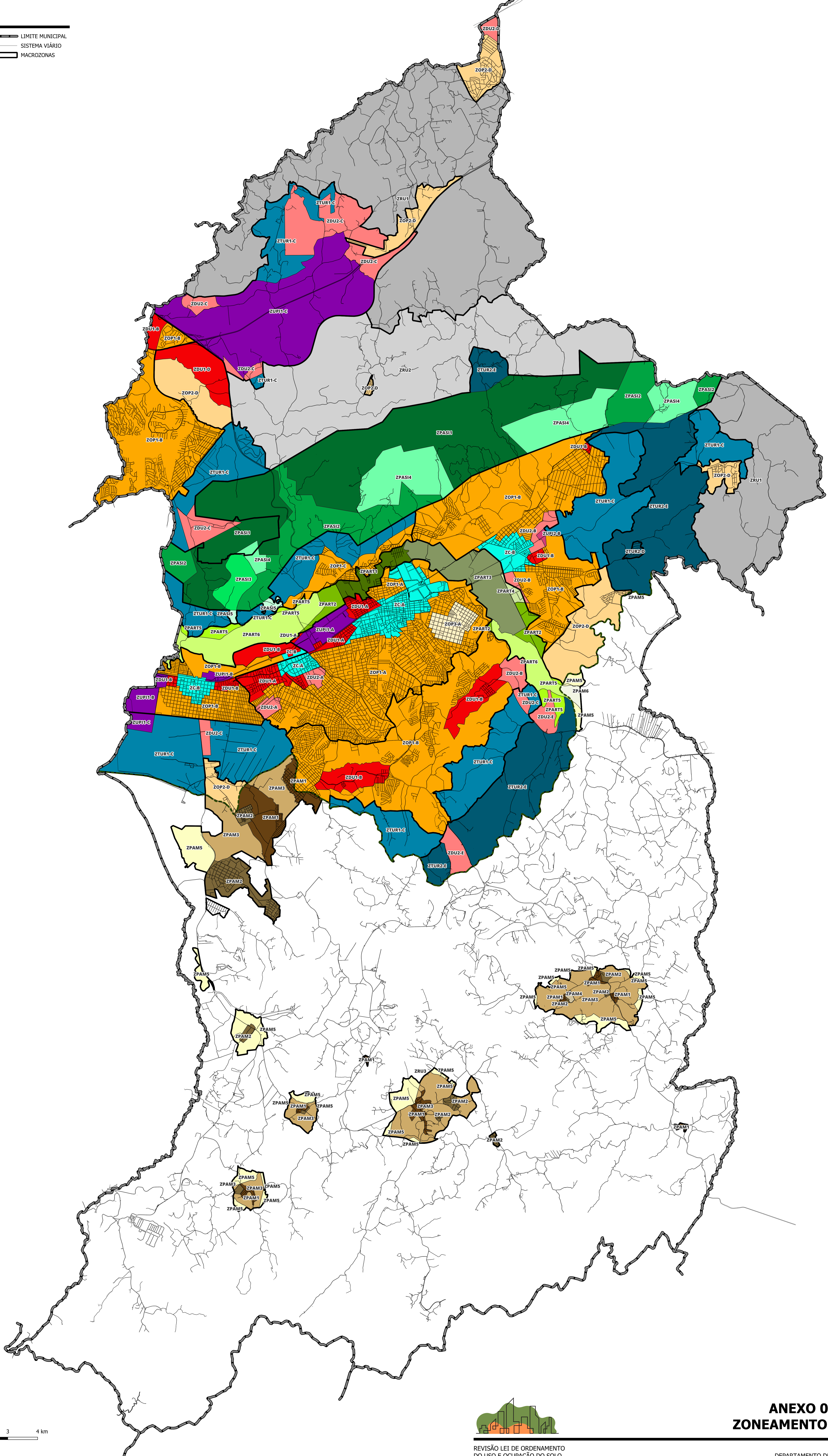



LEGENDA

- ZONAS:
  - ZC
  - ZOP1
  - ZOP2
  - ZOP3
  - ZDU1
  - ZDU2
  - ZUP11
  - ZUP12
  - ZTUR1
  - ZTUR2
  - ZPART1
  - ZPART2
  - ZPART3
  - ZPART4
  - ZPART5
  - ZPART6
  - ZPAS11
  - ZPAS12
  - ZPAS13
  - ZPAS14
  - ZPAS15
  - ZPAM1
  - ZPAM2
  - ZPAM3
  - ZPAM4
  - ZPAM5
  - ZPAM6
  - ZRU1
  - ZRU2
  - ZRU3
- LIMITE MUNICIPAL  
SISTEMA VIÁRIO  
MACROZONAS



0 1 2 3 4 km

ESC: 1:42.000



REVISÃO LEI DE ORDENAMENTO DO USO E OCUPAÇÃO DO SOLO

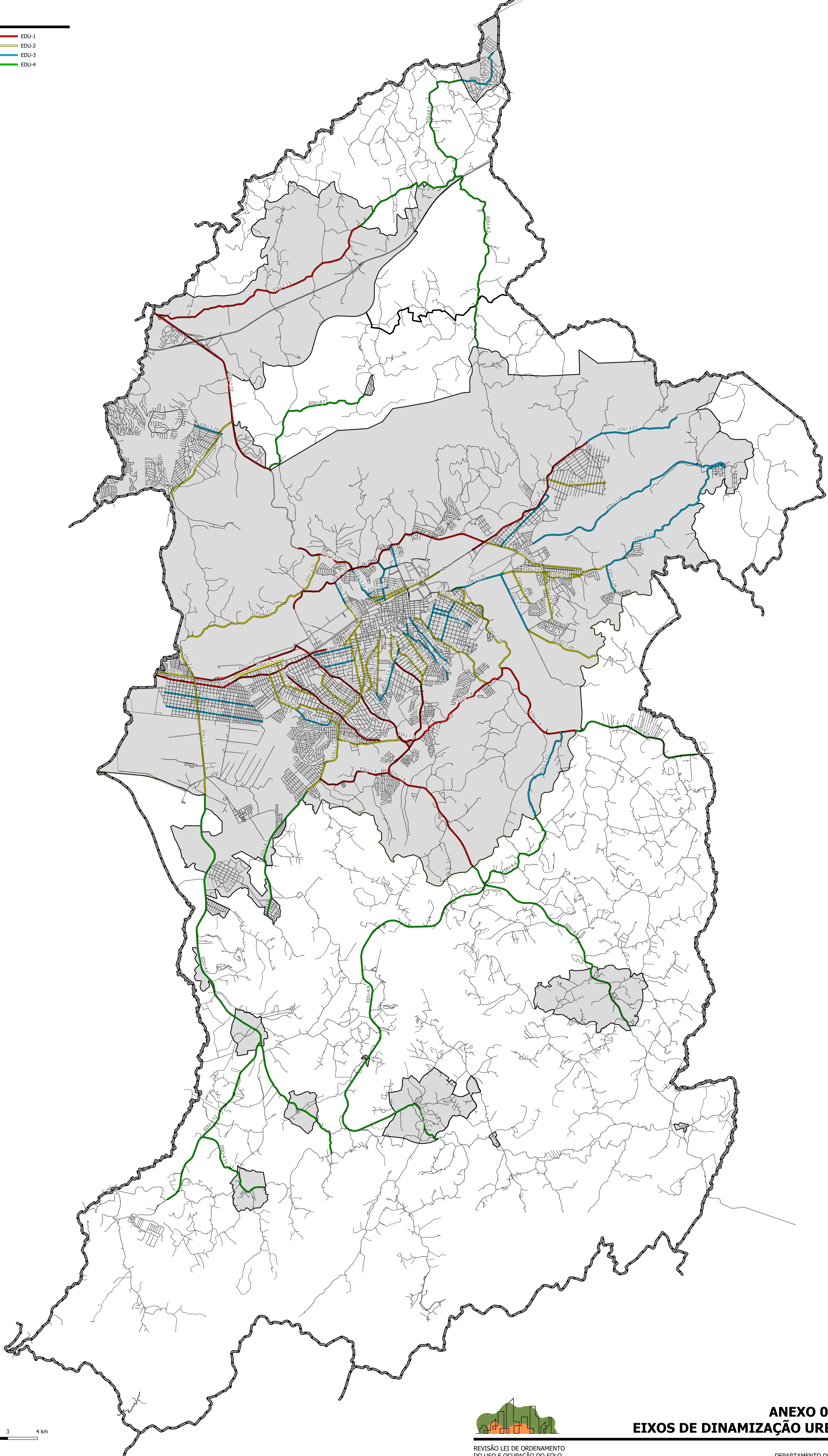
**ANEXO 02 - MAPA 01**  
**ZONEAMENTO MUNICIPAL**

SECRETARIA DE URBANISMO  
DEPARTAMENTO DE USO E OCUPAÇÃO DO SOLO




LEGENDA

- LIMITE MUNICIPAL
- SISTEMA VIÁRIO
- MACROZONAS
- ÁREA URBANA
- EDU-1
- EDU-2
- EDU-3
- EDU-4



0 1 2 3 4 km

ESC: 1:42.000



REVISÃO LEI DE ORDENAMENTO DO USO E OCUPAÇÃO DO SOLO

ANEXO 02 - MAPA 02  
EIXOS DE DINAMIZAÇÃO URBANA - EDUs

SECRETARIA DE URBANISMO  
DEPARTAMENTO DE USO E OCUPAÇÃO DO SOLO